

**СОГЛАСОВАНО**

Начальник МУ «УДО Гудермесского  
муниципального района»

07.08.2019  
дата

подпись

С.С.Джунаидов  
ФИО

**УТВЕРЖДАЮ**

Заведующий  
МБДОУ «Детский сад № 2 «Серло»

08.08.2019  
дата

подпись

Т.Р. Касумова  
ФИО

**СОГЛАСОВАНО**

Начальник ОГИБДД отдела МВД России по  
Гудермесскому району Чеченской Республики  
ст. лейтенант полиции

05.08.2019  
дата

подпись

А.А.Вагапов  
ФИО

# ПАСПОРТ

дорожной безопасности

Муниципального бюджетного дошкольного

образовательного учреждения «Детский сад № 2 «Серло»

п. Ойсхар Гудермесского муниципального района»

## Общие сведения

Муниципальное бюджетное дошкольное образовательное учреждение «Детский сад № 2 «Серло» п. Ойсхар Гудермесского муниципального района»

**Тип ОУ:** бюджетное дошкольное образовательное учреждение

**Юридический адрес ОУ:** 366211, Российская Федерация, Чеченская Республика, п. Ойсхар, ул. Садовая, 60

**Фактический адрес ОУ:** 366211, Российская Федерация, Чеченская Республика, п. Ойсхар, ул. Садовая, 60

### Руководитель ДОУ:

заведующий – Касумова Табарак Романовна тел. 8 (928) 088-72-32

старший воспитатель – Абубакарова Хава Омаровна тел. 8929-233-60-91

Электронная почта: udo-011@mail.ru

**Ответственные от госавтоинспекции:** Инспектор по ПБДД ОГИБДД отдела МВД России по Гудермесскому району старший лейтенант полиции

Устарханов К.М.

т. 8928-646-50-44

**Ответственные работники за мероприятия по профилактике детского травматизма:** медицинская сестра Тарашова Луиза Товбетировна

т. 8929-895-55-26

**Ответственный работник дорожно-эксплуатационной организации, осуществляющей содержание УДС:** директор МУП «Благоустройство и дорожное хозяйство» Азбиев Рамзан Мухадыевич

т. 8928-744-46-36

**Ответственный работник дорожно-эксплуатационной организации, осуществляющей содержание ТСОД :** дорожный мастер Гакаев Салавдин Султанович

т. 8928-015-59-16

**Количество воспитанников – 241**

**Наличие уголка по БДД:** имеется в каждой возрастной группе.

**Наличие автоплощадок по БДД:** имеется разметка на территории детского сада

**Время пребывания детей в ДОУ:** с 07:00 до 19:00

**Телефоны оперативных служб:**

Пожарная часть: 101

Полиция: 102

Скорая медицинская помощь: 103

**Приложения.**

1. Пояснительная записка к паспорту дорожной безопасности муниципального дошкольного образовательного учреждения «Детский сад № 2 «Серло» п. Ойсхар Гудермесского муниципального района.
2. Образцы схем муниципального дошкольного образовательного учреждения «Детский сад №2 «Серло» п. Ойсхар Гудермесского муниципального района:
  - 1.1. План – схема района расположения ОУ, пути движения транспортных средств, воспитанников их родителей (или законных представителей);
  - 1.2. Схема организации дорожного движения в непосредственной близости от ОУ с размещением соответствующих технических средств, маршруты движения воспитанников их родителей (или законных представителей) и расположение парковочных мест;
  - 1.3. Схема путей движения транспортных средств к местам разгрузки/погрузки и рекомендуемых безопасных путей передвижения воспитанников их родителей (или законных представителей) по территории ОУ.
3. Фото автоплощадки, стендов, уголков, макетов для изучения правил дорожного движения.

**Пояснительная записка  
к паспорту дорожной безопасности муниципального бюджетного дошкольного  
образовательного учреждения «Детский сад № 2 «Серло» п. Ойсхар  
Гудермесского муниципального района»**

1. Паспорт дорожной безопасности муниципального бюджетного дошкольного образовательного учреждения (далее – Паспорт) предназначен для отображения информации муниципальном бюджетном дошкольном образовательном учреждении

Муниципальное бюджетное дошкольное образовательное учреждение

---

«Детский сад №2 «Серло»

(наименование учреждения)

(далее – ОУ) с точки зрения обеспечения безопасности воспитанников их родителей (или законных представителей) на этапах их перемещения «дом – ОУ – дом», для использования педагогическим составом и сотрудниками Госавтоинспекции в работе по разъяснению безопасного передвижения и поведения воспитанников на улично-дорожной сети вблизи ОУ и на маршруте «ОУ – дом», для подготовки мероприятий по предупреждению детского дорожно-транспортного травматизма.

Паспорт ведется ответственным сотрудником муниципального дошкольного образовательного учреждения совместно с сотрудниками отдела ОГИБДД МВД России по Гудермесскому району, которые оказывают помощь в разработке Паспорта, а также при внесении необходимых изменений в отдельные разделы Паспорта (схемы, перечни мероприятий по предупреждению ДТП с участием обучающихся). Сотрудники отдела ОГИБДД МВД России по Гудермесскому району в рамках консультаций предоставляют общеобразовательным учреждениям предварительно проработанную (с обозначением пешеходных переходов, дорожных знаков и др.) план-схему района расположения ОУ. Полученная схема дорабатывается, обозначаются пути движения транспортных средств, воспитанников их родителей (или законных представителей) в/из образовательного учреждения, и переносятся в Паспорт ответственными сотрудниками дошкольных образовательных учреждений.

Оригинал Паспорта хранится в ОУ, копия - в контрольно-наблюдательном деле в подразделении ОГИБДД МВД России по Гудермесскому району.

2. Типовой Паспорт содержит титульный лист следующие разделы:

- Общие сведения;
- План-схемы.

## Содержание

### 1) План-схемы ДОУ.

- 1) Район расположения ДОУ, пути движения транспортных средств и детей (воспитанников);
- 2) Организация дорожного движения в непосредственной близости от образовательного учреждения с размещением соответствующих технических средств, маршруты движения детей и расположение парковочных мест;
- 3) Пути движения транспортных средств к местам разгрузки/погрузки и рекомендуемых безопасных путей передвижения детей по территории образовательного учреждения.

# І. План-схемы ОУ.

## План-схема района расположения ОУ, пути движения транспортных средств и детей (воспитанников)



→ → - Движение транспортных средств

→ - Движение детей (воспитанников) в (из) образовательного учреждения

## Рекомендации к составлению план-схемы района расположения ОУ

1. Район расположения образовательного учреждения определяется группой жилых домов.

2. Территория, указанная в схеме, включает в себя:



- образовательное учреждение; - жилые дома, в которых проживает большая часть детей (воспитанников) данного образовательного учреждения; - автомобильные дороги;

3. На схеме обозначено: - расположение жилых домов, зданий и сооружений; - сеть автомобильных дорог; - пути движения транспортных средств; - пути движения детей (воспитанников) в/из образовательного учреждения; - названия улиц и нумерация домов.

Схема необходима для общего представления о районе расположения ОУ. Для изучения безопасности движения детей на схеме обозначены наиболее частые пути движения учеников от дома и обратно.

Схема организации дорожного движения в непосредственной близости от образовательного учреждения с размещением соответствующих технических средств, маршруты движения детей и расположение парковочных мест



-  - Движение транспортных средств
-  - Движение детей (воспитанников) в (из) образовательного учреждения




## **Рекомендации к составлению схемы организации дорожного движения в непосредственной близости от ДОУ**

1. Схема организации дорожного движения ограничена автомобильными дорогами, находящимися в непосредственной близости от образовательного учреждения;
2. На схеме обозначено:
  - здание ОУ с указанием территории, принадлежащей непосредственно ОУ (при наличии указать ограждение территории);
  - автомобильные дороги и тротуары;
  - направление движения транспортных средств по проезжей части;
  - направление безопасного маршрута движения детей (воспитанников);

**Пути движения транспортных средств к местам разгрузки/погрузки и рекомендуемые пути передвижения детей по территории образовательного учреждения**



 - въезд\выезд грузовых транспортных средств

 - Движение детей (воспитанников) в (из) образовательного учреждения

 - место разгрузки \погрузки

## **Рекомендации к составлению схемы пути движения транспортных средств к местам разгрузки/погрузки**

На схеме указывается примерная траектория движения транспортного средства на территории ОУ, в том числе место погрузки/ разгрузки, а также безопасный маршрут движения детей во время погрузочно-разгрузочных работ.

В целях обеспечения безопасного движения детей по территории ОУ необходимо исключить пересечение пути движения детей и пути движения транспортных средств.

